

1

¿Qué ha pasado en las cuencas de los ríos Cauca y San Jorge?



27 de agosto/2021: rompimiento del dique marginal del río Cauca en Caregato (San Jacinto del Cauca).

Febrero - octubre/2022: afectación en las obras de cierre de Caregato por creciente del río Cauca, situación que mantiene activo el ingreso de agua hacia La Mojana.

2

¿Qué ha pasado recientemente (10 al 11 de octubre)?



Lluvias en la madrugada en sectores de los municipios de Guaranda, Majagual, Sucre (Sucre) y Achí.



Ascenso de niveles en: *i)* Bajo Cauca entre Valdivia y Pinillos



Descenso de niveles en: *i)* El Bajo Nechí y sus aportantes *ii)* Bajo Magdalena incluyendo los Brazos de Loba y de Mompós, y *iii)* Alto San Jorge.



Reporte comunitario



Inundaciones por ingreso del río Cauca en áreas de drenaje de: *i)* caño San Matías: desde Los Arrastres (Guaranda) hasta Parcelas de Santa Fe (San Benito Abad); *ii)* caño Rabón: desde Gavaldá (Guaranda) hasta La Plaza (San Benito Abad) y *iii)* caño Viloría: desde Cecilia (Ayapel) hasta Cuiva (San Benito Abad).

Inundaciones por muy altos niveles, en: *i)* corredor del río San Jorge desde Ayapel hasta Magangué) *ii)* corredor de los caños Mojana, Pancegüita y sistema cenagoso asociado en los municipios de Sucre y Majagual; y *iii)* zona del Bajo del Magdalena entre El Banco y Plato.

3

¿Qué esperamos (11 al 12 de octubre)?



Lluvias en amplios sectores de La Mojana, con atención en los municipios de Guaranda, Majagual, San Marcos, Achí, San Jacinto del Cauca, Nechí y Ayapel, y en las subcuencas del Alto San Jorge, Bajo Nechí y Bajo Cauca.



Ligeras variaciones en el Bajo Cauca entre Valdivia y Pinillos



Probabilidad de incremento de niveles en el Bajo Nechí con especial atención a sus aportantes.

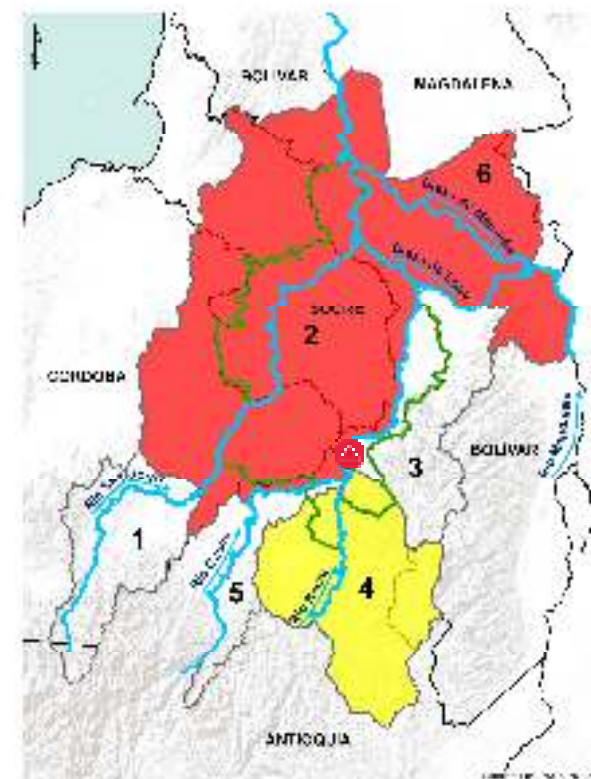


Descenso de niveles en: *i)* El río San Jorge tamo Pto. Libertador-Ayapel, y *ii)* Bajo Magdalena incluyendo los Brazos de Loba y de Mompós.



Recomendaciones

Especial atención ante la probabilidad de incrementos en la cuenca baja del río Nechí, incluyendo a sus aportantes en los municipios de Segovia, Zaragoza, El Bagre y Caucasia.

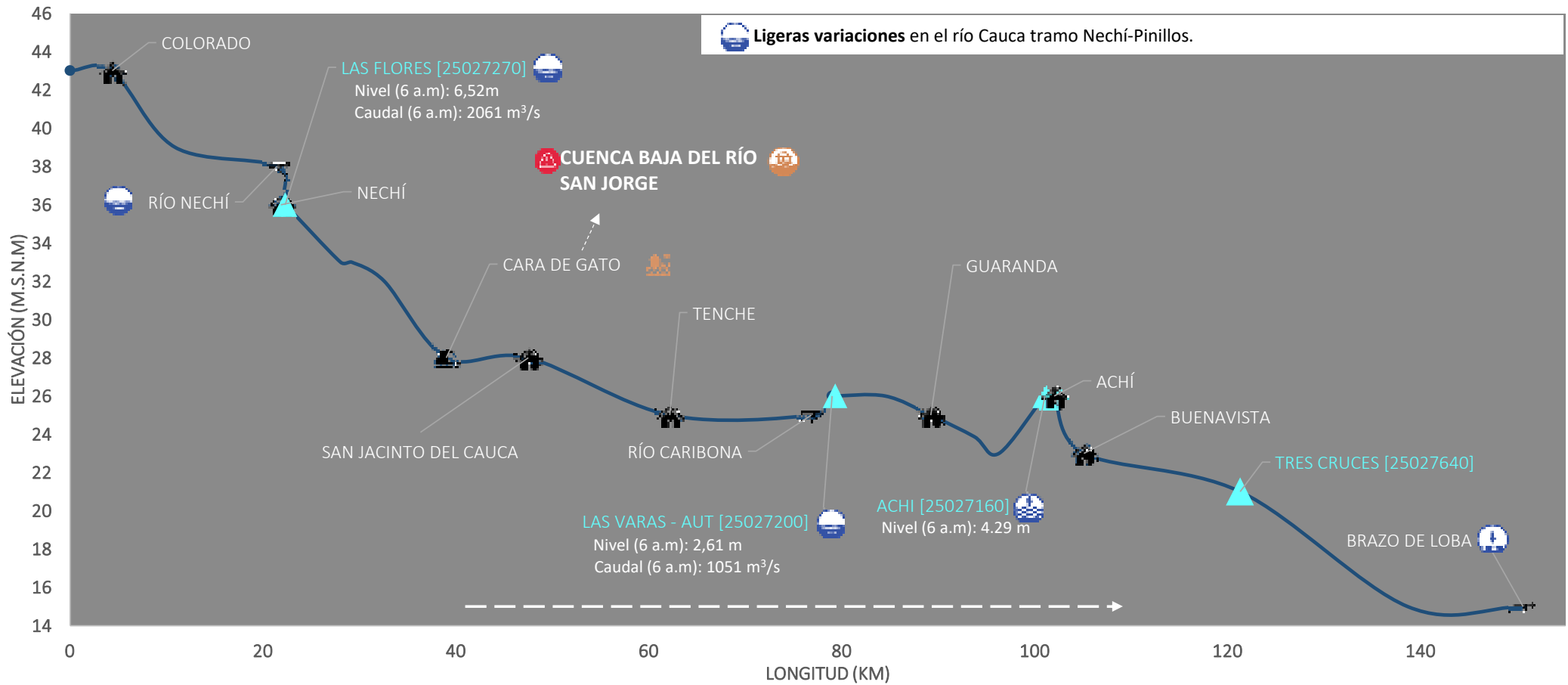


PARA TOMAR ACCIÓN: 2) Bajo San Jorge y 6) Bajo Magdalena entre El Banco y Plato. **Alerta puntual** en el sector Caregato.



PARA INFORMARSE: 4) Bajo Nechí y sus aportantes

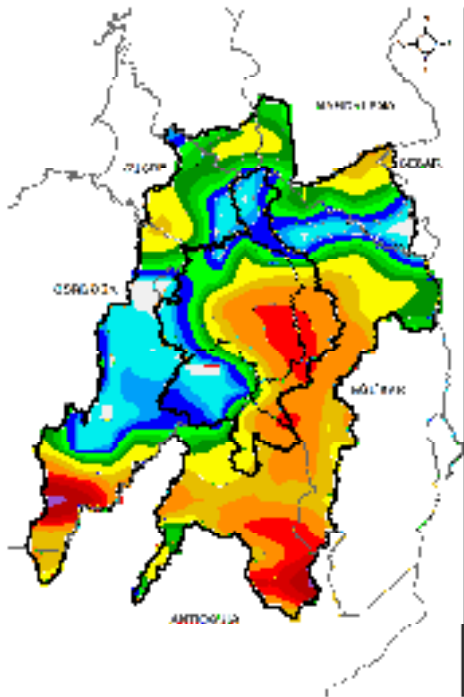
III. Condiciones hidrológicas actuales en el Bajo Cauca (tramo Nechí-Pinillos)



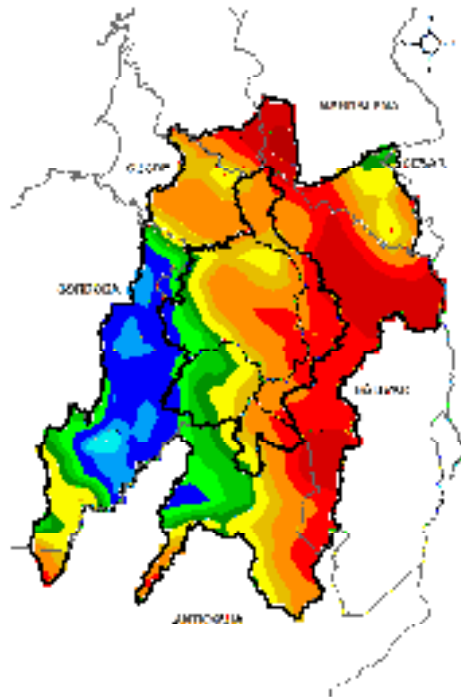
PUNTOS DE INTERÉS RÍO CAUCA (TRAMO NECHÍ-MAGANGUÉ)	ALERTAS HIDROLÓGICAS	CONDICIONES HIDROLÓGICAS	ZONAS DE EMERGENCIA
Estación hidrológica IDEAM	Para tomar acción	Niveles en ascenso	Inundación por desbordamiento
Población	Para prepararse	Niveles en descenso	Inundación por rompimiento margen derecha
Rompedero	Para informarse	Niveles estables	Inundación por rompimiento margen izquierda (Mojana)
Confluencia	Sin alerta	Tránsito de creciente	

IV. Pronóstico meteorológico para La Mojana con atención en la zona del Bajo Cauca

PRONÓSTICO PARA EL 11 Y 12 DE OCTUBRE

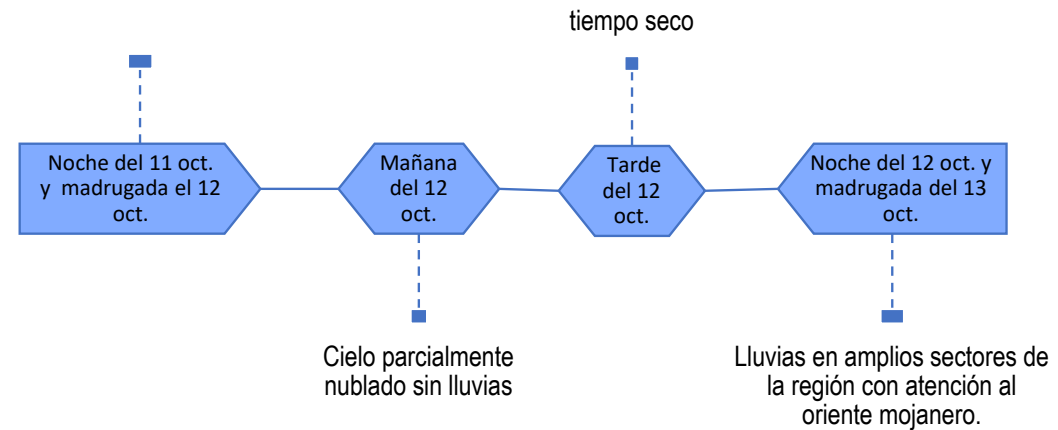


ACUMULADO DEL 11 AL 12 DE OCTUBRE



ACUMULADO DEL 12 AL 13 DE OCTUBRE

Lluvias en amplios sectores de La Mojana, con atención en los municipios de Guaranda, Majagual, San Marcos, Achí, San Jacinto del Cauca, Nechí y Ayapel, y en las subcuencas del Alto San Jorge, Bajo Nechí y Bajo Cauca.



**Equipo de trabajo Centro Regional de Pronóstico
y Alertas Tempranas de LA MOJANA**

Elaborado por:
NATALIA MUÑOZ, Hidróloga
RAFAEL MUNDARAY, Meteorólogo

Con la colaboración de:
PABLO ANDRÉS GARCÍA OCHOA, SIG

www.corpomojana.gov.co

Correo Electrónico:

corpomojana@corpomojana.gov.co

Cra. 21 # 21 A – 44 San Marcos - Sucre

Teléfono: (+575) 295 5347

YOLANDA GONZALEZ HERNÁNDEZ,

Directora General IDEAM.

MARTHA CECILIA CADENA,

Jefe Oficina del Servicio de Pronósticos y Alertas

www.ideam.gov.co

Correos electrónicos:

servicio@ideam.gov.co,

alertas@ideam.gov.co

Calle 25 d # 96b - 70, piso 3. Bogotá, D.C.

Teléfono: 307 5625 ext. 1334 - 1336.

LILIANA QUIROZ, Directora General de la Corporación para el Desarrollo Sostenible de La Mojana y el San Jorge-CORPOMOJANA.

RAQUEL GARAVITO, Gerente del Fondo Adaptación

JIMENA PUYANA, Gerente Nacional de Desarrollo Sostenible del PNUD



En alianza con:

